






Projekttitel:	Verbindungsstraße Bliedersdorf - Nottensdorf mit Radweg				Nr.	F - 01			
Handlungsfeld:	A: Wirtschaft		B: Siedlungsentwicklung			C: Landschaft & Ökologie			
	D: Demographie		E: Klimaschutz		x	F: Interkommunale Kommunikation			
Bearbeitende AG:	Grün und Wege								
Ortschaft	Bliedersdorf, Nottensdorf			Wirkung / Umsetzung: kurz, mittel, langfristig	A	B	C	D	
Priorität im DE-Plan	1					1			
Träger:	Öffentl. / Gemeinde		Ehrenamt. / Verein		Privat		Kirche		
	x								
Zeitplanung:	Planung				Umsetzung				
Kosten:	Netto 300.000 Euro		Planungskosten: 45.000 Euro		Mehrwertsteuer 65.550 Euro		Gesamt (Brutto): 410.550 Euro		
Beschreibung:	<p>Die Verbindungsstraße zwischen Bliedersdorf und Nottensdorf ist sehr schmal. Der Begegnungsverkehr von PKW und PKW ist ohne das Ausweichen auf den Randstreifen kaum möglich. Die Straße dient als wichtige Verbindung zwischen den beiden Orten. Problematisch ist die Situation vor allem in Zeiten des Schulverkehrs, da auch Fahrradfahrer zu der beschriebenen Begegnungssituation hinzukommen. Durch den ebenfalls ansässigen Obstbau – Betrieb wird die Verbindungsstraße zusätzlich durch LKW genutzt. Der Ausbau bzw. die Erweiterung der Straße ist zwingend notwendig. Beim Ausbau sollte auch ein Rad- und Fußweg eingerichtet werden, um die Gefahrensituation zu entschärfen und einen sicheren Radverkehr, vor allem für die Schüler, zu ermöglichen. Die schmale Verbindungsstraße zwischen Bliedersdorf und Nottensdorf bildet zwischen den Dörfern eine wichtige, hervorragende Achse und hat eine besondere Bedeutung für das Zusammenwachsen der Orte, die in den kommenden Jahren zunehmen wird. An ihr wird sich künftig auch die gemeinsame Schule beider Gemeinden befinden.</p> <p>Der Kreuzungsbereich L130 / Bliedersdorfer Weg / Alte Dorfstraße ist sehr gefährlich, dieses besonders auch für den Schülerverkehr. Aus Bliedersdorf kommend, ist die Einsicht in den Kreuzungsbereich äußerst gering. Im Zuge des grundsätzlichen Ausbaubedarfs der Verbindungsstraße ist eine Umgestaltung der Kreuzung aus Sicherheitsgründen zwingend erforderlich!!</p> <p>Die Verbindungsstraße trägt auch dazu bei, dass beide Dörfer sich – im wahrsten Sinne des Wortes – zunehmend näher kommen und daher auch direkt voneinander partizipieren. Über diese Verbindung erreichen die Bürger beider Gemeinden schnell und ohne Umwege jeweils das andere Dorf. Somit können schnell, direkt und bequem realisiert werden:</p> <ul style="list-style-type: none"> • Berufs- und sonstiger Verkehr (besonders aus Bliedersdorf – Durchfahrt durch das Dorf erübrigt sich teilweise! Abfließender Berufsverkehr Richtung Stade, Buxtehude und Hamburg über B 73 und/oder A 26. 								





Projekttitle:	Verbindungsstraße Bliedersdorf - Nottensdorf mit Radweg	Nr.	F - 01
	<p>Weniger Beeinträchtigung des Hauptortes durch Immission</p> <ul style="list-style-type: none"> • Schulweg in beide Richtungen. Schulstandort kann mit dem Fahrrad erreicht werden • Fahrten und Wege zu Altenwohnanlagen in Nottensdorf, zu niedergelassenen Ärzten in Nottensdorf • Fahrten und Wege zum Freizeitpark Nottensdorf • Fahrten und Wege zu gastronomischen Betrieben; zur Nutzung gemeinschaftlicher Einrichtungen • Fahrten und Wege zum Einkauf in beide Richtungen (vor allem aber von Bliedersdorf nach Nottensdorf zur dortigen Schlachtereier) • Nutzung durch Anlieger (landwirtschaftlicher Verkehr) • Zufahrt(en) Sportanlagen „Dohrenblick“, später zum neuen Schulstandort 		
Planungs- skizzen / Fotos:	 <p style="text-align: center;"><i>Nottensdorfer Straße / Bliedersdorfer Weg verbindet beide Dörfer</i></p>		





Projekttitel:	Verbindungsstraße Bliedersdorf - Nottensdorf mit Radweg	Nr.	F - 01
	 <p data-bbox="518 1008 1332 1041"><i>Bliedersdorfer Weg im Kreuzungsbereich in Nottensdorf</i></p>		

